

Бюлетин на БГД

Българско географско дружество



ISSN 2682-9894
Продължаващо издание

Брой 8, година 4, декември 2020
Достъпен като .pdf на официалния сайт на БГД:
<http://geography.bg/publication/bulletin>

Съдържание:

1. Кои бяха географските събития на 2020?

Научни:

Международна студентско-докторантска онлайн конференция „Устойчив туризъм - перспективи и предизвикателства“ 2 / 14

6th International Scientific Conference “GEOBALCANICA 2020” 2 / 14

XVIII Научна конференция „География и регионално развитие“ 3 / 14

Национална научна конференция „80 години от Крайовския договор“ 3 / 14

Научна конференция „География, геополитика и обществено развитие“ 4 / 14

III Научна конференция „География, регионално развитие и туризъм“ 4 / 14

International Geographic Conference “Geo Decade 2020-2030” 5 / 14

Научно-популярни:

Софийски фестивал на науката 6 / 14

Европейска нощ на учените 7 / 14

2. Дейности и постижения на географското образование през 2020:

Постигания / награди

Постигания на студентите от ВТУ 7 / 14

Награди за най-добър доклад в Студентска сесия 8 / 14

Дейности

Виртуална изложба на стажант-учители по география от ВТУ 9 / 14

Коледен куиз на ФСС-ГГФ 9 / 14

Географски обучения 10 / 14

3. Какви постижения реализираха колегите ни през 2020?

Симеон Идакиев получи орден „Св. Св. Кирил и Методий“ I степен 10 / 14

Проф. Стоян Недков получи награда за изявен учен на БАН 10 / 14

4. Какви географски заглавия бяха издадени през 2020?

Периодика

Бележити български географи на XX век 11 / 14

Е-списание „Географ“ бр. 4, 2019-2020 г. 11 / 14

„Проблеми на географията“ кн. 1-2 и 3 11 / 14

Книги, монографии и сборници

Регионални географски сценарии в България - К. Милкова и Д. Желев 11 / 14

Плейстоценските залежавания и съвременните алпийски и субалпийски ландшафти в България - А. Велчев 11 / 14

Концепция за устойчиво развитие на туризма на Витоша - Р. Митова 12 / 14

Невъзможната ромска интеграция - Н. Илиева и Г. Бърдаров 12 / 14

Europe's Core-Periphery Relations and Horizontal Disparities - Б. Кулов 12 / 14

География и регионално развитие - Сборник с доклади, Созопол, 2020 12 / 14

Професор Анастас Иширков и Добруджа - любов и научна отдаденост - колектив 12 / 14

Сборник доклади в чест на 60-годишнината на проф. Р. Янков 12 / 14

5. Престоящи събития през 2021:

XI-ти Мартенски студентски четения 13 / 14

„Туризъм и глобални кризи“, онлайн 13 / 14

EUROGEO Conference, Madrid, Spain 13 / 14

3rd ESP Europe 2021, Tartu, Estonia 13 / 14

8th ICCGIS, Nessebar, Bulgaria 13 / 14

FMNS-2021, Blagoevgrad, Bulgaria 13 / 14

34th IGC of IGU, Istanbul, Turkey 13 / 14

WMES 2021, Prague, Czech Republic 13 / 14

GIScience 2021, Poznan, Poland 13 / 14

6. Обяви и съобщения:

Очакваме Вашите новини за „Бюлетин на БГД“ 14 / 14

Очакваме Вашите предложения за съвместни семинари и обучения 14 / 14

Международна студентско-докторантска онлайн конференция „Устойчив туризъм - перспективи и предизвикателства“



На 23.04.2020 г. се проведе ежегодната международна студентско-докторантска научна конференция „Устойчив туризъм - перспективи и предизвикателства“, организирана от катедра „Туризъм“ при Стопански факултет на Великотърновския университет „Св. св. Кирил и Методий“. Събитието е едно от най-значимите сред научните форуми за студенти и докторанти в България поради своя мащаб и международно участие, а поради извънредната ситуация в страната се проведе онлайн.

Интересът към конференцията нараства с всяка изминала година и броят на участниците достигна 73, от тях 36 от чужбина и 37 от България, с общо 57 доклада. Това са представители на 23 университета, от 8 държави – Азербайджан, Великобритания, Молдова, Русия, Румъния, Северна Македония, Сърбия и България. Работните езици на конференцията бяха английски, руски и български, като от получените доклади има 28 на български език, 22 доклада на руски и 7 на английски език.

На конференцията се поставиха важни въпроси, свързани с устойчивостта в туризма и различните ѝ проявления в света и България. Пленарни доклади бяха изнесени от доц. д-р Никола Наумов - доцент във Факултета по бизнес и правни науки при Университета в Нортхамптън, Великобритания и гл. ас. д-р Десислава Алексова - преподавател в Международно висше бизнес училище – Ботевград и индивидуален член на Българска туристическа камара.

Един от аспектите в дискусиата на участниците, който вълнува силно академичната общност, е създаването на устойчиви кадри в туризма. Идеята е бъдещите кадри да преодоля-

ват предизвикателствата пред сектора, именно с постигане на високо качество на образование. Това може да се случи чрез провокиране на интересът с нови и иновативни форми на обучение, участие на лектори от различни страни, споделящи своя опит и знания, както и изграждане на успешни практики и връзки с представители на бизнеса.

Неминуемо беше засегната темата за пандемията от COVID-19 и нейното негативно влияние върху туризма както и бяха обсъдени прогнози, мерки и очаквания за възстановяване на сектора в перспектива.

В резултат на онлайн срещата, бяха направени две конкретни предложения за сътрудничество от заместник-ректора по наука и развитие на Азербайджанския университет по туризъм и мениджмънт – проф. Ирана Алиева и проф. Ириша Балина – Директор на „Център по информационни технологии и дистанционно обучение“ на Славянския университет в Република Молдова, която в поздравителен адрес до Организационния комитет споделя:

„...информирах ректора на Славянския университет професор Татяна Петровна Млечко, доктор на филологическите науки, доктор по педагогика, член на президиума на МАПРИАЛ, председател Молдовско дружество на преподавателите по руски език (MOPRYAL), чуждестранен член на Руската академия на образованието (RAO) за вашата отличната конференция, която проведохте. И по нейно искане ви предавам моята благодарност за желанието ви дори в такъв труден момент на пандемията да продължите обмена на научни изследвания и да разшири хоризонтите на международното сътрудничество.“

За повече информация:

Видеосаг; Славянския университет в Република Молдова; МВБУ, Ботевград

6th International Scientific Conference GEOBALCANICA 2020

През май 2020 г. се проведе VI международна научна конференция GEOBALCANICA (6th International Scientific Conference GEOBALCANICA 2020) под мотото „Свързаност на всички географи!“

Конференцията обединява географското познание в четири секции: „Физическа география“, „Социално-икономическа география“, „Картография, ГИС и пространствено планиране“ и секция „Обучение и географско образование“. Научният форум е организиран от Географско общество „ГЕОБАЛКАНИКА“ и Университета в гр. Скопие – „Св. св. Кирил и Методий“, Северна Македония.

В международната конференция участие взеха учени и университетски преподаватели от редица български институции – Софийски университет „Св. Климент Охридски“, Великотърновски университет „Св. св. Кирил и Методий“, Югозападен университет „Неофит Рилски“, Шуменски уни-

верситет „Св. Константин Преславски“, Минно-геоложки университет „Св. Иван Рилски“ и Национален институт по геофизика, геодезия и география при Българска академия на науките (НИГГБАН).

Научните доклади са публикувани онлайн в Сборник от конференцията, достъпен в уебсайта на GEOBALCANICA.

Автор: В. Стойчева



XVIII Научна конференция „География и регионално развитие“

След няколко седмична изолация през пролетта, месеци на адаптиране с новият начин на живот и спазвайки всички противоепидемични мерки, някак си успяхме да „избухнем“ до края на лятото. Ето че COVID-19 не успя да осуети провеждането на т.нар. младежка конференция.

В дните между 18-20 септември в гр. Созопол се състоя традиционната научна конференция „География и регионално развитие“, организирана от Фондация „ЛОПС“. За 18-та поредна година докторанти и млади учени от различни направления на географската наука имаха възможността да представят разработките си пред своите колеги в една сутрешна и една следобедна сесии.

Събитието бе открито и модерерирано от председателя на Българското географско дружество и декан на Геолого-географския факултет при СУ „Св. Климент Охридски“ доц. д-р Климент Найденов. Интерес сред участниците предизвика пленарния доклад на доц. д-р Стелян Димитров, засягащ актуални въпроси на съвременната география и нейното приложение. По време на конференцията доц. д-р Антон Филипов направи демонстрация с безпилотна летателна система.



Представените 30 научни доклада бяха публикувани в плноцветен сборник от конференцията „География и регионално развитие“, ISBN: 978-619-91670, който бе отпечатан в края на месец септември. Екземпляри от печатаното издание са депозирани в Националната библиотека „Кирил и Методий“ и е подадено заявление към Националния център за информация и документация (НАЦИД) за включването му в Националния референтен списък на съвременните академични издания с научно рецензиране (НРС). Сборникът е наличен и онлайн в уебсайта на Фондация „ЛОПС“ (тук).

Галерия със снимки от проведената научна конференция може да разгледате тук.

До нови срещи и през 2021 година!

Автор: Хр. Проданова



Снимки: архив на Фондация „ЛОПС“

Национална научна конференция „80 години от Крайовския договор“

Председателят на БГД доц. д-р Климент Найденов взе участие като модератор в Национална научна конференция „80 години от Крайовския договор. Българската и международната общественост за Добруджанския въпрос. Нови документи, нови прочити, нови тези.“, която се проведе на 29-30 септември в Добрич и Тутракан. Във встъпителното си слово той направи препратка към акад. Анастас Иширков, който макар, че умира преди Крайовския договор, остава радетел за добруджанците и техните проблеми, което личи от неговите трудове свързани с Добруджа.

Доц. Найденов и доц. Цветолин Недков (директор на Регионален исторически музей-Добрич) обсъдиха бъдещи възможности за сътрудничество.

В конференцията взеха участие и членовете на БГД гл. ас. д-р Надежда Жечкова и студентката Елица Стоянова от 2-ри курс, специалност География (ГГФ, СУ „Св. Климент Охридски“) с доклад на тема „Размяната на добруджанското население – рефлексии в медиите“.

Източник: Сайт на БГД



Снимки: архив на БГД

Научна конференция „География, геополитика и обществено развитие“

На 17 октомври във Великотърновския университет „Св. св. Кирил и Методий“ бе проведена географска конференция в чест на 60-годишнината на проф. д.н. Атанас Дерменджиев. Конференцията бе организирана в 6 тематични сесии:

- История, културно-историческо наследство, културен туризъм;
- Социално-икономическа география;
- География на населението и териториалните общности;
- Политическа география и геополитика;
- Природна география;
- Географско образование, в които взеха участие 65 учени от страната - представители на ВТУ, СУ, ШУ, ЮЗУ, НИГГТ-БАН и УниБИТ.

„Уважаеми проф. Дерменджиев, 60 години са кратко време, когато измерваме човешкия живот, но и достатъчно дълго, когато са изпълнени с творческия порив и отдаденост към светлата преподавателска кауза. Благодарение на високия професионализъм вие утвърдихте катедра „География“, Историческия факултет и цялата великотърновска общност като водещ национален център на географската академична наука“ каза при откриването на форума зам.-ректорът по учебната дейност доц. д-р Димитър Симеонов.

Успоредно с конференцията се проведеха Кръгла маса дискусия „Образование - география - обществено развитие“ и Фото-документална изложба „Пътница в географията - просеки и просветления, организирана от Националния музей на образованието.

Източници: в. Борба и програмата на конференцията



Снимки: Йордан Миновски

III Научна конференция „География, регионално развитие и туризъм“

На 27-29 ноември се проведе третата научна конференция с международно участие „География, регионално развитие и туризъм“, чийто организатор е географската катедра в Шуменския университет „Еп. Константин Преславски“.

Проф. Светла Станкова - ръководител на катедра „География, регионално развитие и туризъм“ - открива конференцията. Доц. Росица Давидова (зам.-ректор на Шуменския университет) и проф. Цветеслава Иванова (декан на Факултета по природни науки) приветстваха участниците в конференцията. Доц. Климент Найденов (декан на Геолого-географския факултет на Софийския университет) представи пленарен доклад на тема „Предизвикателства пред регионалното развитие и политика в България до 2030 г.“.



Програмата на конференцията бе организирана в секциите:

- Актуални аспекти на географските изследвания,
- Природна география,
- Обществена география и регионално развитие,
- Туризъм,
- Географско образование,
- Студентска и ученическа сесия.

Източници: Страница на катедра „География, регионално разв.“ уебсайта на ШУ и програмата на конференцията



International Geographic Conference “Geo Decade 2020-2030”

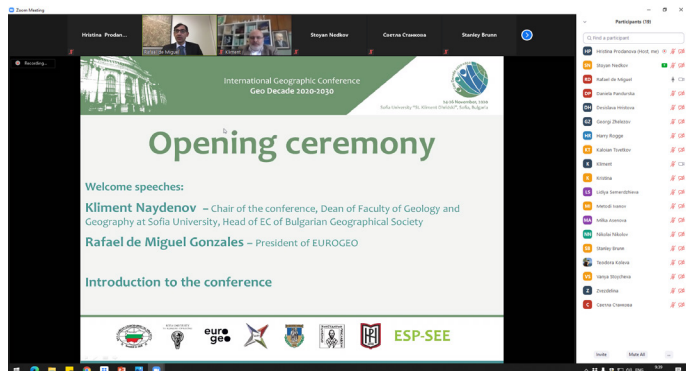


В края на месец ноември се проведе дългоочакваната международна географска конференция, организирана от Българското географско дружество, Европейската асоциация на географите и Геолого-географския факултет на СУ „Св. Кл. Охридски“. Конференцията е първото голямо събитие в инициативата на дружеството за географско

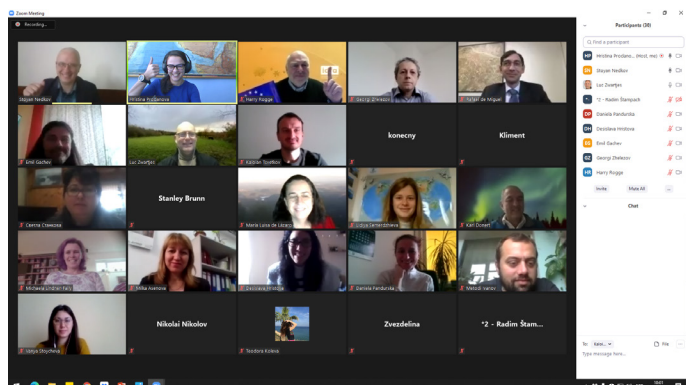
десетилетия и усилено развитие на географията през следващите 10 години.

Необикновената 2020 година и произтичащите ограничения от пандемията на COVID-19 постави организационния комитет на конференцията пред предизвикателството да проведе събитието във виртуален формат. Така и стана - предвидените по програма 7 тематични направления бяха организирани в 2 паралелни панела сесии с общо 13 части. Програмата на сесиите бе организирана така, че във всеки един момент участниците можеха да слушат доклади на английски, български език или комбинирани.

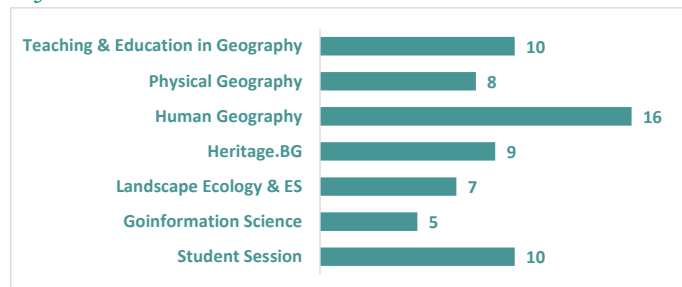
Конференцията бе открита сутринта на 24 ноември от проф. Стоян Недков с въвеждаща презентация в програмата на конференцията, кратка ретроспекция на конференциите и издателската дейност на БГД до сега и възможностите за бъдещи такива. Поздравителни адреси отправиха председателите на двете географски общности у нас и в Европа - доц. д-р Климент Найденов (председател на УС на БГД) и проф. Рафаел де Мигуел Гонзалес (президент на Европейската асоциация на географите - EUROGEO).



Богата бе програмата в 3-те конферентни дни - 12 паралелни научни сесии, студентска сесия, кръгла маса с дискусия за географското образование и специализирано обучение за студенти по география.



Над 120 участници и 65 изнесени доклада - от Кентъки (САЩ) до Львов (Украйна) сред които Нидерландия, Белгия, Испания, Чехия, Украйна, САЩ, засягащи актуални проблеми на географията с поглед към основната тема на конференцията за усилено развитие на науката през следващите 10 години.



Абстракти на приетите за представяне доклади бяха публикувани в два сборника за научната и студентска част от конференцията.



В третия ден на конференцията се проведе кръгла маса с дискусия „Визия за географското образование в България“, в която се включиха над 40 колеги - учени, университетски преподаватели, учители, експерти от МОН и регионални управления на образованието. Дискутирани бяха въпроси и проблеми както на средното, така на висшето и продължаващото географско образование в България.

КРЪГЛА МАСА С ДИСКУСИЯ
ВИЗИЯ ЗА ГЕОГРАФСКОТО ОБРАЗОВАНИЕ В БЪЛГАРИЯ



26 ноември 2020 г.
13:00 - 17:00 ч.
онлайн в Zoom

Организатори:
Геолого-географски факултет на СУ „Св. Климент Охридски“
Българско географско дружество
Географ БГ

Безплатно участие с предварителна регистрация в сайта на Географ БГ (geograf.bg)

СЪБИТИЕТО Е ЧАСТ ОТ ИНИЦИАТИВАТА ДЕКАДА НА ГЕОГРАФИЯТА В БЪЛГАРИЯ 2020-2030

Предстои публикуването на научните доклади в 3 специални издания на списанието „Известия на Българското географско дружество“ на български и английски език.

Автор: Хр. Проданова

X Софийски фестивал на науката (за популяризаторите на географията)

В юбилейното издание на Софийски фестивал на науката географите реализираха убедително присъствие - 3 щанда на НИГГТ-БАН, ГГФ-СУ, Географ.БГ и открити лекции.

Департамент „География“ към Национален институт по геофизика, геодезия и география при Българска академия на науките (НИГГТ-БАН) представи част от своите научно-изследователски дейности. В двата фестивални дни доц. д-р Цветан Коцев, гл. ас. д-р Велимира Стоянова, ас. Гергана Методиева и ас. Христина Проданова демонстрираха пред малки и големи посетители два метода на работа, които се прилагат при изследване на терен и в лаборатория:

- измерване на водородния показател (pH) или киселинно-алкалната реакция на вещества и разтвори посредством цветен индикатор (лакмусови ленти) и

- измерване на магнитната възприемчивост на почвени проби от долината на р. Огоста и съдържащи арсен (As) с апарат Капаметър КТ-5.



„Щастливи сме, че години наред сме част от този празник на познанието!“ - заявяват колегите от Географ.БГ, които са традиционен партньор на фестивала. Тази година рекламният щанд на Географ.БГ бе представен от колегите докторантис Десислава Христова и Лидия Семерджиева.



Гл. ас. д-р Димитър Желев (преподавател в СУ „Св. Охридски“ и съосновател на Географ.БГ) бе водещ на две интригуващи и любознателни събития в дигиталната училищна програма на Софийския фестивал на науката:


- „Да хакнеш пространството: презентация за 8-12 клас“
- „Най-опасните животни на планетата: работилница за деца (1-4 клас)“.

Тазгодишният фестивал на науката премина под мотото: „Отдалечени, но по-близо!“

„Знаещи, можещи, атрактивни, това са отзивите за представянето ни на провеля се на 26-27 септември Софийски фестивал на науката!“ - споделят колегите от Музея по минералогия, петрология и полезни изкопаеми към Геолого-географския факултет на Софийския университет - Теодора Билярска и Цветомила Владинова.

Малките и пораснали посетители на щанда на музея можеха да се запознаят с основните скали и минерали изграждащи Земята и с такива, които намират широко приложение в битата на хората.

Всеки желеаец можеше да конструира структура на кристална решетка, да подреди пъзел на изригващ вулкан, да научи историята на Земята и еволюцията на живата природа, през различните геоложки епохи.



Източници: Официална страница на НИГГТ-БАН; Официална страница на Музей по минералогия, петрология и полезни изкопаеми; Официална страница на Географ.БГ

Европейска нощ на учените (за популяризаторите на географията)



В дните 27-29 ноември се провежда Европейската нощ на учените, която тази година бе посветена на Международната година на растителното здраве 2020.

Географски акценти в програмата осигуриха колегите от Географ.БГ, Софийски университет и Университетът в Барселона, които дадоха онлайн лекции на следните теми:

- „География и Big data“ - Иван Иванов (Suricactus) на 27.11.;
- „Човешкият отпечатък върху българската природа“ - гл. ас. д-р Димитър Желев (СУ „Св. Кл. Охридски“) на 28.11.;
- „Градско планиране и пандемия“ - д-р Велислава Симеонова (Университет в Барселона) на 28.11.;
- „Медицинската география - актуална наука в годината на пандемия“ - докторант Теодора Димитрова (СУ „Св. Кл. Охридски“) на 29.11.

По повод Европейска нощ на учените сп. Българска наука проведе инициатива за популяризиране на науката чрез серия от интервюта с български учени, които бяха публикувани в специален брой под заглавие „Сто лица зад българската наука“. В специалният брой на списанието откриваме интервюта с двама географи: проф. Стоян Недков и ас. Христина Проданова, които разказват за географското ежедневие и ползите за обществото от достиженията на науката.

Източници: Географ.БГ и Българска наука

2. Дейности и постижения на географското образование през 2020


постигания / награди

Постигания на студентите по география от ВТУ

През изминалата 2020 година студентите, обучаващи се в различни специалности към катедра „География“ при Историческия факултет на Великотърновския университет „Св. св. Кирил и Методий“, заеха призовите места в редица национални конкурси:

- Национален конкурс за фотография „България – най-красивата страна в света“

Фотоконкурсът се провежда за пета поредна година от Националния военен университет „Васил Левски“ – гр. Велико Търново за ученици, курсанти и студенти. Общо 15 студенти от специалностите „География“, „История и география“, „Културен туризъм“, „Регионално развитие и геоикономика“ и „Български език и география“ от ВТУ изразиха своя поглед за красотата на родната страна. Отличените творби на студенти от ВТУ са с автори Нина Жечкова (4 курс, спец. „Български език и география“) и Йордан Миновски (3 курс, спец. „Регионално развитие и геоикономика“). На 15 януари в НБ „П. Р. Славейков“ класираните участници бяха наградени от Ректора на НВУ полковник Иван Маламов. С фотографиите бяха организирани две изложби – в НВУ „В. Левски“ и в НБ „П. Р. Славейков“.



- Национален конкурс за есета на ученици и студенти на тема „Бележити български физици“

Студентите от Катедра „География“ са класирани на първо, второ, две трети места и две поощрителни награди в Националния конкурс, чийто организатор е Съюза на физиците в България. Отличените студенти се обучават в специалностите – „География“, „История и география“, „Български език и география“ и „Регионално развитие и геоикономика“ на Исторически и Филологически факултет с научен ръководител гл. ас. д-р Тамара Драганова.

Предизвикателство за младите географи бе идеята да реализират интегративния синтез между физиката и географията, да потърсят обединяващата теза за единство и научност в развитието на българската наука, да „преровят“ своите спомени и да потърсят любим учител и техен вдъхновител, да демонстрират и защитят своите изследователски търсения и тези за бележити български физици, с които България е научно-образователна сила и прославена сред световната академична общност.

Осем са наградените участници от ВТУ: Йордан Миновски (първо място за есе на тема „Моят учител по физика“), Халил Келов (второ място за есе на тема „Бележити български физици – Иван Ночев“), Нина Жечкова (трето място за „Бележити български физици – проф. Иван Странски“), Симона Клашнева (трето място за „Моят учител по физика – по-различната история!“), Йордан Георгиев (поощрение за есе на тема „Открития, направени от български физици“) и Християна Христова (поощрение за есе на тема „Закон за всеобщото приобщане“).

- X Национален конкурс „България и Китай – дребни и уникални цивилизации“

Млади географи от ВТУ „Св. св. Кирил и Методий“ бяха отличени с призови места в X Национален конкурс „България и Китай – дребни и уникални цивилизации“, организиран от Институт Конфуций – Велико Търново.

Наградените студенти в категория „Презентация“ са Йордан Миновски (първа награда за „Най-великите дребни китайски изобретения“), Десислава Здравкова (първа награда за „Древният китайски град Лидзян“), Габриела Стефкова (втора награда за „Древният китайски град Лидзян“), Йордан Георгиев (трета награда за „Светлинната феерия на Тръстиковата флейта“) и Нелин Тенева (трета награда за „Град Сиан – културното съкровище на Китай“).

В категория „Есе“ са класирани Марина Василева (втора награда за „Пандемията на XXI век“), Клаудия Проданова (трета награда за „Фолклорът – стожера на цивилизацията“).

В категория „Стихотворение“ с втора награда е отличен Халил Келов за „България и Китай – кои сме ние?“, а в категория „Разказ“ – Християна Христова (втора награда за „По време на КОВИД-19“).

Отличените студенти в категория „Реферат“ са Нина Жечкова (първа награда за „Традиции през вековете – пролетни празници в България и Китай“) и Ася Костадинова (трета награда за „България и Китай – дребни и уникални цивилизации“).

Специална награда в знак на висока оценка за усърдното и компетентно ръководство журито присъжда и на ръководителя на студентите – гл. ас. д-р Т. Драганова.



Автор: Т. Драганова
Снимки: личен архив

Допълнителни източници:

Общинско кабелно радио Велико Търново - 1, 2
в. Борба - 1, 2

в. Янтра Днес - 1, 2

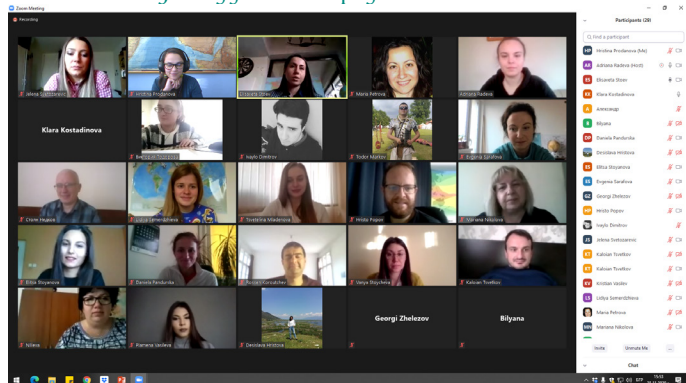
RegNEWS - 1

уебсайт на ВТУ „Св. св. Кирил и Методий“ - 1, 2

Награди за най-добър доклад в Студентска сесия

В рамките на международната географска конференция „Geo Decade 2020-2030“ се проведе тематична сесия за студенти. Участие в нея взеха млади колеги от СУ „Св. Климент Охридски“, ВТУ „Св. св. Кирил и Методий“ и ШУ „Еп. Константин Преславски“.

В края на студентската сесия учени, преподаватели и студенти имаха възможността да гласуват за трите най-добре представени доклада. Гласуването се проведе онлайн, като всеки анкетирания трябваше да гласува за 1-во, 2-ро и 3-то място измежду всички представени.



Резултатите обяви проф. Стоян Недков, който уточни, че на 3-то място са класирани два доклада с равен брой точки. Класирането е както следва:

I място - Елисавета Стоев (ГГФ, СУ) със заглавие на доклада „Зелен град - Сан Франциско - възможности и перспективи за развитие на градската инфраструктура“;

II място - Елица Стоянова (ГГФ, СУ) със заглавие на доклада „Съвременни тенденции на вътрешната миграция в област Добрич“;

III място (два класирани доклада) - Йелена Светозаревич (ГГФ, СУ) със заглавие на доклада „Изменения и съвременни тенденции в годишните суми на валежите в Сърбия“ и Ивайло Димитров, Тодор Марков (ИФ, ВТУ) със заглавие на доклада „Компютризация на географията на XXI век“.



Виртуална изложба на стажант-учители по география от ВТУ

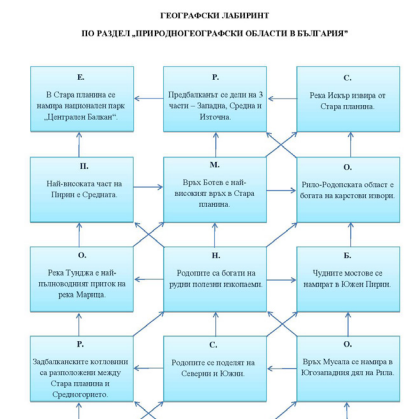
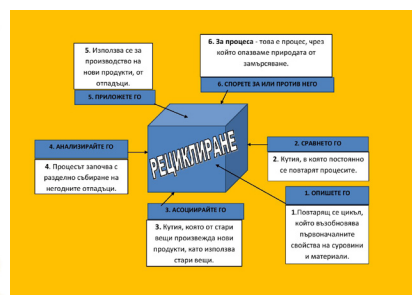
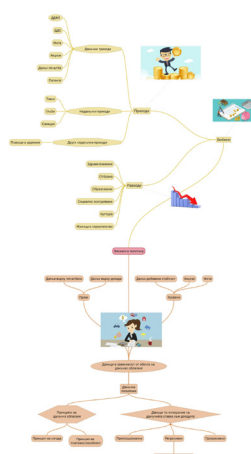
Виртуална дигитална изложба от дидактически ресурси подготви и представи катедрата по География при Историческия факултет на ВТУ – 23 май 2020 г. Стажант-учителите са от четири факултета – Исторически, Стопански, Филологически и Педагогически. Познания, дигитални умения и компетенции, методическо разнообразие и креативност демонстрираха студентите с ръководител гл. ас. д-р Драганова и са от специалностите „География“, „История и география“, „Български език и география“, „Регионално развитие и геоикономика“, както и студенти от бакалавърските програми „Финанси“ и „Счетоводство и контрол“ на Стопанския факултет, и студенти от магистърската програма по „География и икономика“.

Идеята на студентите стажант-учители е да покажат как осъществяват на практика своите дидактически интерпретации чрез използването на интелектуални карти, географски организатори, Вен-диаграми, техника на кубирането, географски лабиринти, буквословици и др. дидактически ресурси. Изложбата е представена в официалната група на катедра География във Фейсбук.

Изявата е посветена на Деня на българската просвета и култура и славянската писменост – 24 май. Виртуалната изложба се осъществява по проект „Насърчаване на високи постижения в преподаването и научните изследвания в областта на географските науки“. Проектът е вътрешноуниверситетски, с ръководител проф. Стела Дерменджиева.

Изложбата е в подкрепа на инициативата на МОН „Да превърнем месец май в Месец на българското образование“.

Автор: Т. Драганова



Колежен куиз на ФСС-ГГФ, vol.3 2020

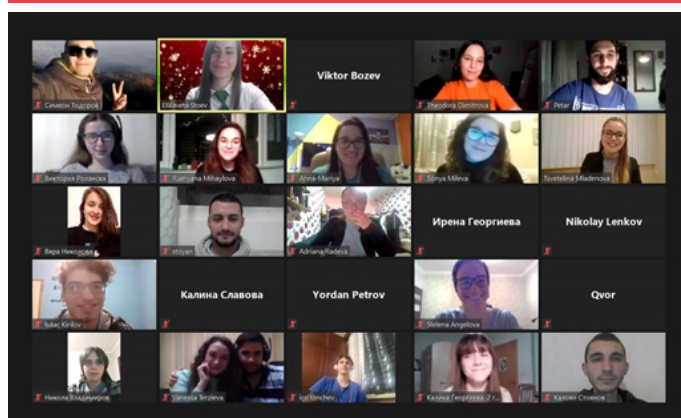
На 17.12.2020 г. за трети пореден път Факултетен студентски съвет към Геолого-географски факултет на Софийския университет „Св. Климент Охридски“ проведе Колежен куиз vol. 3, но този път във виртуална среда. Въпреки епидемичната обстановка в страната, организаторите успяха да разнообразят ежедневието на колегите си като им представят едно интересно и образователно преживяване.

Събитието събра повече от 60 участници – мотивирани студенти, готови да покажат своите знания, които се състезаваха в няколко кръга с различни по своя характер „загадки“. Участниците трябваше да отговарят в писмен вид на въпроси, да познават филми по откъси от тях, известни личности по аудио файлове и др. Водеци на събитието бяха студентите Елисавета Стоев и Андриана Рагева.

Всички участници се забавляваха и натрупаха положителни емоции за предстоящите празници.

Класираният на първо място отбор спечели награди, осигурени от Pixel Company - Geographic Innovations Studio.

Автори: ФСС към Геолого-географския факултет на СУ



Географски обучения на БГД

През изминалата година се проведеха събития с образователна насоченост за студенти, в които БГД бе съорганизатор, като „GitHub за географи“, „Работа с данни от програма Коперник“ и „Основи на публикационния процес“.

В безплатното обучение „GitHub за географи“ (водено от географът и програмист Иван Иванов – Suricactus) записахме се за участие се запознах с github и как работи; защо програмистите го ползват; как непрограмисти могат да го ползват и да се включат по проекти. В практическата част на финала на събитието се демонстрира как на практика всеки може да допринесе в работата на големи инициативи и проекти, като например колекцията на БГД в github от бази данни, учебни материали, инструменти, карти и други полезни ресурси, свързани с географска тематика - <https://github.com/geographybg/awesome-gis> и <https://github.com/geographybg>

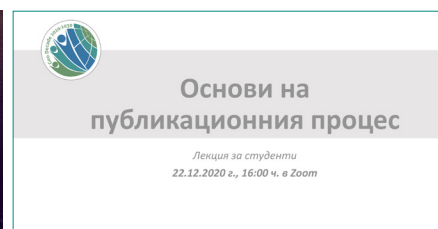
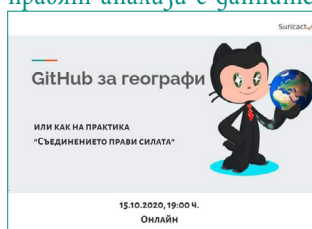
В безплатното обучение за „Работа с данни от програма „Коперник““ (водено от гл. ас. д-р Евгения Сарафова от ГГФ на СУ „Св. Климент Охридски“) участниците имаха възможност да се запознаят със самата програма на Европейската космическа агенция (ЕКА) и ЕС; как да се теглят и обработват данните от библиотеките на ЕКА; как да се правят анализи с данните. Разгледа се и интересен казус с

данни от различни източници, моделирани в ГИС. По данни на д-р Сарафова, посещаемостта (29 души) или „show-up rate“ на предварително регистрираните участници (41) е надминал досегашните нива при провеждането на подобни обучения.

Обучението „Основи на публикационния процес“ с лектор ас. Христина Проданова (НИГГГ-БАН) бе проведено на 22.12.2020 г. със студенти по география от СУ и ВТУ - участници в Студентската сесия към Международната географска конференция “Geo Decade 2020-2030”, на която предстои да пишат научни статии за специален сборник от сесията. Студентите получиха отговори на въпросите: защо се публикува, кои са видовете публикации, какви са стандартната структура и обем на научните статии, как и защо се цитира, как се оформят таблиците и фигурите.

През следващата година БГД ще продължи инициативата с организиране на събития. Ако и вие имате идея за обучение с образователна насоченост, свържете се с нас. Събитията могат да бъдат насочени към студенти, ученици и всички, които се интересуват от географските технологии. Нека заедно да разпространяваме иновациите в географията!

Автор: Л. Сетерджиева



3. Какви постижения реализираха колегите ни през 2020?

Симеон Идакиев получи орден „Св. Св. Кирил и Методий“ I степен

На 23-ти октомври 2020 г. президентът Румен Радев връчи държавни отличия на изтъкнати българи за значимите им заслуги в областта на културата. С орден „Св. Св. Кирил и Методий“ I степен беше удостоен почетният член на Българското географско дружество Симеон Идакиев*.

По-рано през тази седмица (20-ти октомври), в Дома на киното в София беше представена и най-новата книга на Идакиев „От Олимп до Тибет“, както и беше отбелязана 52-та годишнина от създаването на рубриката „Атлас“ в ефира на Българската национална телевизия.




Източници: БНР, Сайт на Президентството на Република България, Географ БГ

Симеон Идакиев е български филолог, журналист, пътешественик, почетен член на Българското географско дружество (БГД), автор на множество публикации и книги и над 400 филма, вдъхновени от обиколките му в над 120 държави на всички континенти.

Проф. Стоян Недков получи награда за изявен учен на БАН

По повод Деня на народните будители – 1 ноември Управителният съвет на Българската академия на науките награди изявени учени от Академията. Наградите са в категории за индивидуален и колективен принос за оформяне на H-индекса на БАН, както и за значими монографии от национално значение.

Според Web of Knowledge H-индексът на Българската академия на науките към 1 юни 2020 г. е 211. Това означава, че 211 научни труда на изследователи от Академията са цитирани поне по 211 пъти. H-индексът е въведен за оценка на научните постижения на отделни учени, но напоследък все по-често се



използва за оценяване както на актуалността на различни области от науката, така и за научни институции.

Грамота за значим индивидуален принос за оформяне на H-индекса на БАН бе връчена на проф. Стоян Недков (научен секретар на НИГГГ-БАН).

Източник: Официален сайт на БАН

периодика



„Бележити български географи на XX век“ - том 42, ИБГД



Е-списание „Географ“ бр. 4, 2019-2020 г.



„Проблеми на географията“ кн. 1-2 и 3




книги, монографии и сборници

„Регионални географски сценарии в България“ - К. Милкова и Д. Желев



„Плейстоценските залежвания и съвременните алпийски и субалпийски ландшафти в България“ - А. Велчев



„Концепция за устойчиво развитие на туризма на Витоша“ - Р. Митова




„Невъзможната ромска интеграция“ - Н. Илиева и Г. Бърдаров



“Europe’s Core-Periphery Relations and Horizontal Disparities” - Б. Кулов




„География и регионално развитие“ - Сборник с доклади, Созопол, 2020



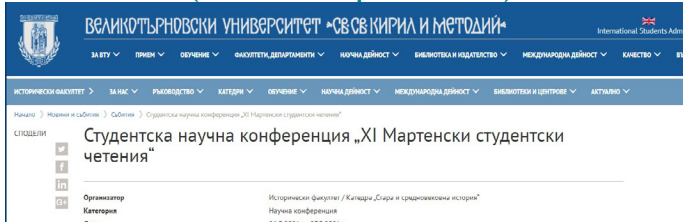
„Професор Анастас Иширков и Добруджа - любов и научна отдаденост“ - колектив



Сборник доклади в чест на 60-годишнината на проф. Р. Янков



XI-ти Мартенски студентски четения (26-27 март 2021)



За повече информация:

<https://www.uni-vt.bg/bul/event.aspx?evid=rnd-1-1486&zid=4&ret=ev>


„Туризмът и глобални кризи“, онлайн (21 април 2021)



За повече информация:

<https://sites.google.com/view/conference-vtu-tourism/>

8th ICCGIS, Nessebar, Bulgaria (14-19 June 2021)



За повече информация:

<https://iccgis2020.cartography-gis.com/>

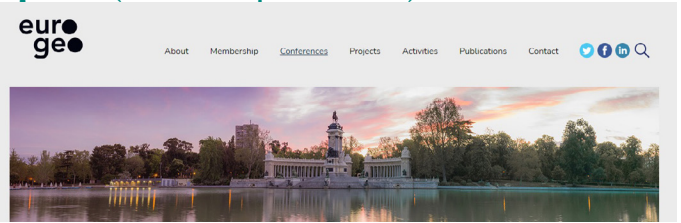
34th IGC of IGU, Istanbul, Turkey (16-20 August 2021)



За повече информация:

<https://www.igc2020.org/en/>

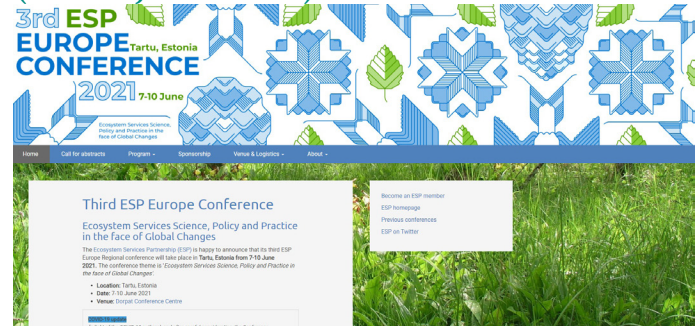
EUROGEO Conference, Madrid Spain (22-23 April 2021)



За повече информация:

<https://www.eurogeography.eu/conferences/madrid-2020/>

3rd ESP Europe 2021, Tartu, Estonia (07-10 June 2021)



За повече информация:

<https://www.espcconference.org/europe2020>

FMNS-2021, Blagoevgrad, Bulgaria (16-20 June 2021)



За повече информация:

<http://www.fmns.swu.bg/bg/index.html>

WMES 2021, Prague, Czech Republic (06-10 September 2021)



За повече информация:

<http://mess-earth.org/index.html>

GIScience 2021, Poznan, Poland (27-30 September 2021)



<https://www.giscience.org/>

За повече информация:

<https://www.giscience.org/>

Очакваме Вашите новини за „Бюлетин на БГД“

Уважаеми колеги,

За да бъде информационния „Бюлетин на БГД“ максимално информативен, екипът ни отправя молба към Вас да изпращате своевременно вашите материали за събития, постижения и др. за тяхното публикуване в следващия брой за 2021 година.

Вашите материали изпращайте на електронен адрес: office.bgs@geography.bg и gzhelozov@abv.bg

Предишни броеве на бюлетина можете да откриете на официалната страница в сайта на БГД на следния адрес: <http://geography.bg/publication/magazines>

Очакваме Вашите предложения за съвместни семинари и обучения

Уважаеми колеги,

Екипът на Българското географско дружество отправя молба към Вас да изпращате своите предложения за провеждане на семинари, открити лекции, обучения и други популярни

зираци географията събития през 2021 година.

Вашите въпроси и предложения изпращайте на електронен адрес: office.bgs@geography.bg

Благодарим!



„Бюлетин на БГД“ се издава с цел разпространението на полезна информация сред географската общност на България. В него могат да се публикуват: новини за отминали или предстоящи събития; постижения на ученици, студенти, учени; съобщения за нови книги; обяви; покани за конференции, уъркшопи, лекции и др. Материали за публикуване изпращайте на адрес: gzhelozov@abv.bg
 Редактор: доц. г-р Георги Железов
 Техн. редактор и дизайн: Христина Проданова

Състав на Управителния съвет на БГД (мандат 2018-2022):

Председател: доц. г-р Климент Найденов

Зам.-председател: проф. г-р Марияна Николова

Членове: доц. г-р Георги Бърдаров

доц. г-р Георги Железов

г-р Димитър Атанасов

доц. г-р Димитър Симеонов

доц. г-р Стелиян Димитров

Секретар: Десислава Полеганова

Как да се свърже с БГД?

Адрес: гр. София 1504, район „Средец“, бул. Цар Освободител № 15,

СУ „Св. Климент Охридски“, северно крило,

Геолого-географски факултет

Ел. поща: office.bgs@geography.bg

Уеб сайт: www.geography.bg

Как да стана член на БГД?

Съгласно Чл.25. от Устава, членовете на Българското географско дружество биват редовни, асоциирани и почетни. Членове могат да бъдат физически и юридически лица, които споделят целите на Дружеството, задължават се да спазват Устава и вътрешните правила заплащат членски внос. Съгласно Чл.26 Членовете на Дружеството се приемат от Управителния съвет въз основа на подадено писмено заявление за членство. Заявленията за членство могат да се изпращат на адреса на Дружеството или на ел. адрес: office.bgs@geography.bg. Размерът на членския внос е както следва: за редовни членове, физически лица – 15 лв.; ученици и студенти - 5 лв.; юридически лица – 100 лв.; асоциирани членове – 30 лв. Членският внос може да се плаща по банков път или в брой.

Банкова сметка: УниКредит Булбанк

Адрес: София 1000, пл. „Света Неделя“ №7

BIC: UNCRBGSF IBAN: BG56UNCR70001521848843

Номер на сметка: 70001521848843

Клубове на БГД в страната:

- Благоевград, ЮЗУ „Неофит Рилски“

- Велико Търново, ВТУ „Св. св. Кирил и Методий“

- Шумен, Шу „Еп. Константин Преславски“

